

## 1. 地区の担い手農業者の状況

地区の担い手 **34名** 地区内で耕作している又は入り作希望の認定農業者、認定新規就農者

### プラン登録希望

希望する	31名
希望しない	3名
回答なし	名
計	34名

<担い手の内訳> ※田・畑両方への登録者もいるため「地区の担い手」数と下記合計は一致しない。

### 【田】

地区の担い手 (内訳)	8名	地区内耕作者+入り作希望者の認定農業者、認定新規就農者
地区内耕作者	7名	地区内に耕作地がある者
入り作希望者	1名	現在、地区内に耕作地はないが、新たに地区に進出したい者

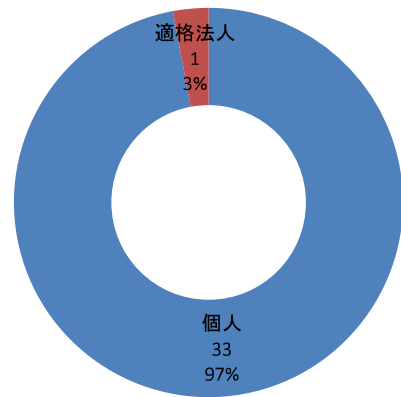
### 【畑】

地区の担い手 (内訳)	33名	地区内耕作者+入り作希望者の認定農業者、認定新規就農者
地区内耕作者	33名	地区内に耕作地がある者
入り作希望者	名	現在、地区内に耕作地はないが、新たに地区に進出したい者

## 2. 農業経営について

### (1) 経営形態

個人	33名
適格法人	1名
一般法人	名
回答なし	名
計	34名



### (2) 営農類型 ※複数回答項目

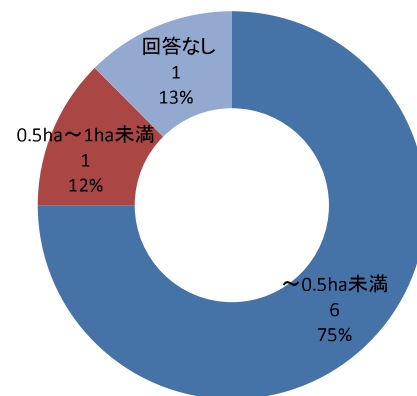
水稲作	2名
露地畑作	5名
ハウス畑作	5名
露地果樹	2名
ハウス果樹	1名
茶	29名
畜産	1名
その他	5名
回答なし	名

●その他内容 (上位6つ)	内容	工芸作物		
	人数	5		
	内容			
	人数			

## 2. 農業経営について(つづき)

### (3)-1 現状の地区内耕作面積【田】

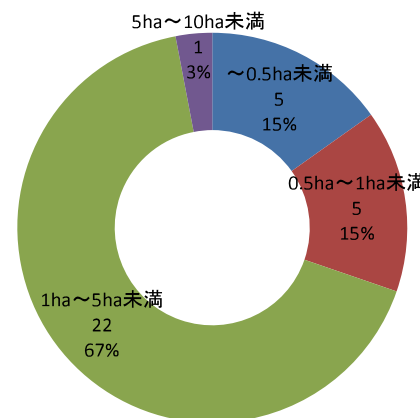
~0.5ha未満	6名
0.5ha~1ha未満	1名
1ha~5ha未満	名
5ha~10ha未満	名
10ha~30ha未満	名
30ha~	名
回答なし	1名
計	8名



【参考】1ha以上※ 名 ※一般的な損益分岐点

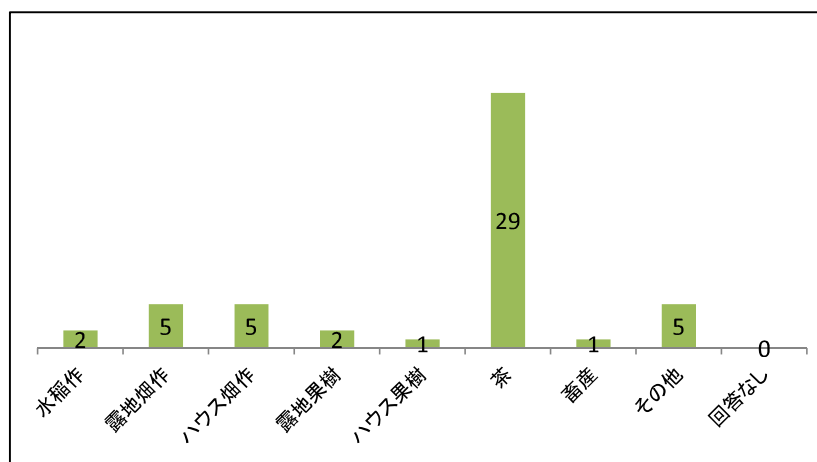
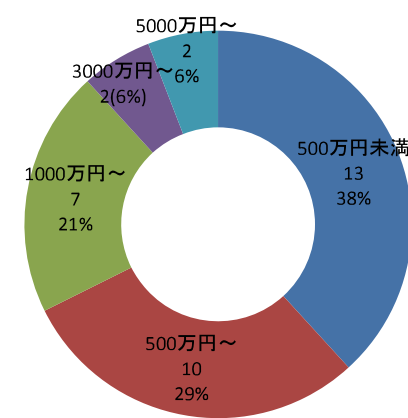
### (3)-2 現状の地区内耕作面積【畑】

~0.5ha未満	5名
0.5ha~1ha未満	5名
1ha~5ha未満	22名
5ha~10ha未満	1名
10ha~30ha未満	名
30ha~	名
回答なし	名
計	33名



### (4) 農業販売額

500万円未満	13名
500万円~	10名
1000万円~	7名
3000万円~	2名
5000万円~	2名
1億円~	名
3億円~	名
5億円~	名
回答なし	名
計	34名

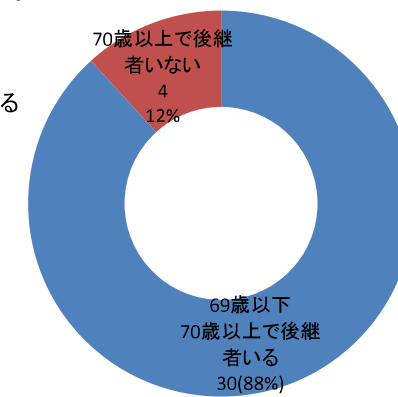


## 3. 経営主・後継者・労働力について

### (1) 経営主・後継者について

69歳以下または70歳以上だが後継者がいる

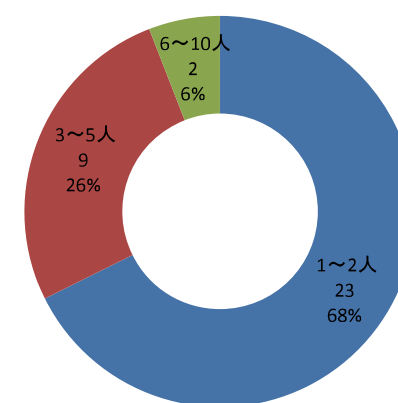
30名	
70歳以上で後継者がいない	4名
回答なし	名
計	34名



### (2) 労働力

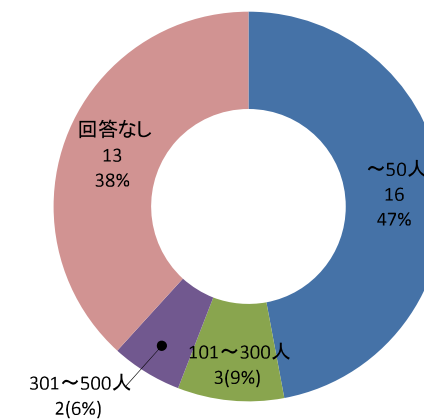
#### (2)-1 常勤 (経営主を含む)

1~2人	23名
3~5人	9名
6~10人	2名
11~20人	名
21~50人	名
51~100人	名
回答なし	名
計	34名



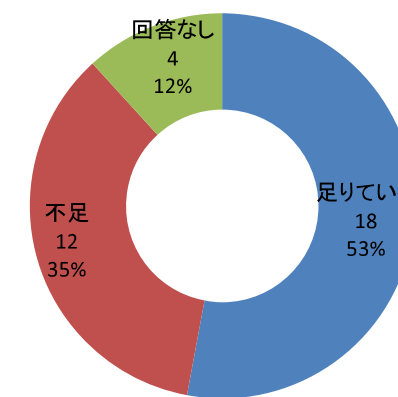
#### (2)-2 臨時雇用

~50人	16名
51~100人	名
101~300人	3名
301~500人	2名
501~1000人	名
1001~3000人	名
3001人~	名
回答なし	13名
計	34名



### (3) 労働力の確保状況

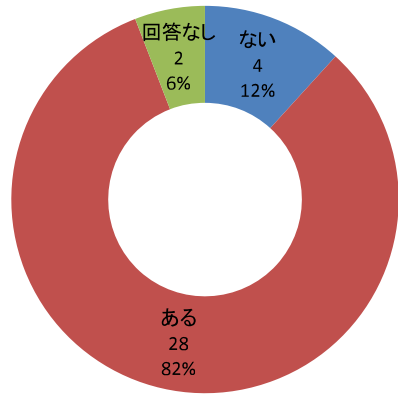
足りている	18名
不足	12名
回答なし	4名
計	34名



#### 4. 経営課題について

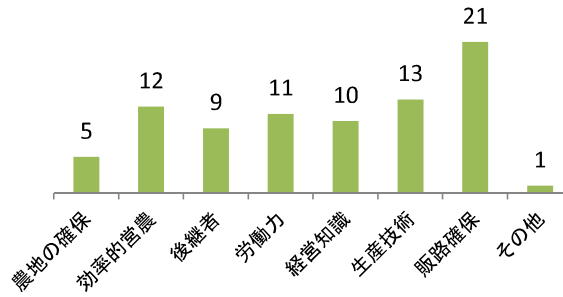
##### (1) 経営課題

ない	4名
ある	28名
回答なし	2名
計	34名



##### (2) 課題内容 ※複数回答項目

農地の確保	5名
効率的営農	12名
後継者	9名
労働力	11名
経営知識	10名
生産技術	13名
販路確保	21名
その他	1名



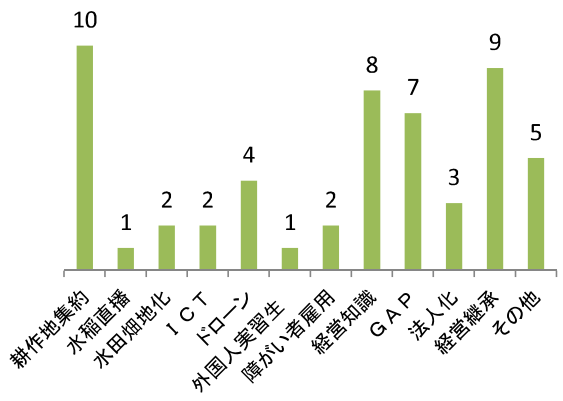
##### ● その他内容 (上位6つ)

内容	鳥獣害、過疎化
人数	1
内容	
人数	
内容	
人数	

#### 5. 興味のある施策について

##### (1) 政策技術 ※複数回答項目

耕作地集約	10名
水稲直播	1名
水田畑地化	2名
ICT	2名
ドローン	4名
外国人実習生	1名
障がい者雇用	2名
経営知識	8名
GAP	7名
法人化	3名
経営継承	9名
その他	5名



##### ● その他内容 (上位6つ)

内容	販路拡大	環境対策
人数	2	1
内容	耕作放棄地事業	農外交流、インターンシップ
人数	1	1
内容		
人数		

#### 6. 経営展望

##### 【田】

	人数	面積
拡大・入り作希望	1名	100 a
縮小希望	1名	10 a
現状維持	6名	
計	8名	

##### <拡大・入り作希望の担い手>

名称	経営形態	営農類型	希望面積(a)
1100	個人	ミツバチ	100

##### 【畑】

	人数	面積
拡大・入り作希望	10名	1598 a
縮小希望	4名	144 a
現状維持	19名	
計	33名	

##### <拡大・入り作希望の担い手>

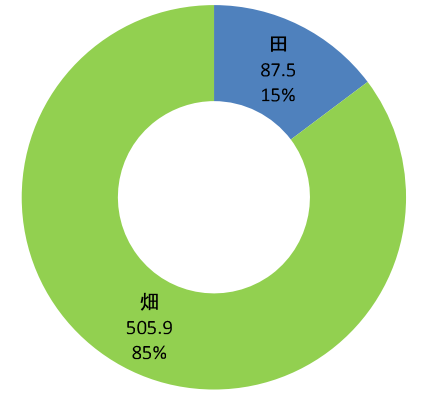
名称	経営形態	営農類型	希望面積(a)
267	個人	施設畑作; 茶	30
268	個人	茶; わさび	8
270	個人	露地畑作; 施設畑作	100
545	個人	茶	500
550	個人	茶	350
902	個人	茶; シイタケ	200
911	個人	茶; シイタケ	50
915	個人	茶; 露地畑作	50
1160	個人	茶	210
1163	個人	枝物	100

#### 7. 地区の農地の利用状況

※ 令和1年12月20日時点の農地台帳情報  
※ 登記地目田畑で課税地目田畑のもの(公有地は除く)

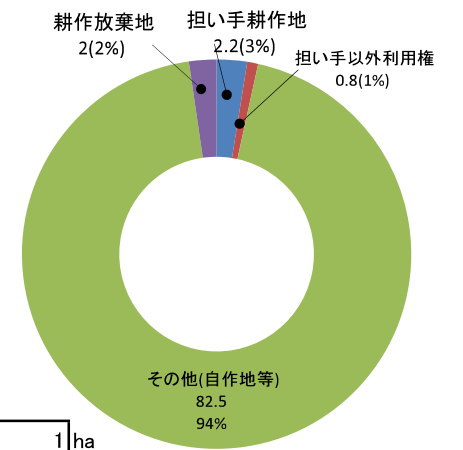
##### (1) 地目別

田	87.5 ha
畑	505.9 ha
計	593.4 ha (地区農地の計)



##### (2)-1 利用状況【田】

担い手耕作地	2.2 ha
担い手以外利用権	0.8 ha
その他(自作地等)	82.5 ha
耕作放棄地	2 ha
計	87.5 ha (地区の田の計)

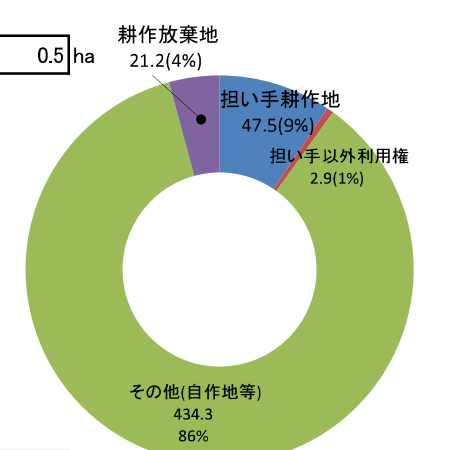


##### (2)-2 利用予測【田】

地区の担い手農業者の拡大・入り作希望	1 ha
縮小希望	▲ 0.1 ha
縮小希望ではない、70歳以上で 後継者がいない農業者の現耕作面積	▲ 0.4 ha ※ 近い将来手放される可能性の高い農地
計	0.5 ha

##### (3)-1 利用状況【畑】

担い手耕作地	47.5 ha
担い手以外利用権	2.9 ha
その他(自作地等)	434.3 ha
耕作放棄地	21.2 ha
計	505.9 ha (地区の畑の計)



##### (3)-2 利用予測【畑】

地区の担い手農業者の拡大・入り作希望	1.6 ha
縮小希望	▲ 1.4 ha
縮小希望ではない、70歳以上で 後継者がいない農業者の現耕作面積	▲ 4.7 ha ※ 近い将来手放される可能性の高い農地
計	-4.5 ha

#### 8. 計画・実施中の事業

● 計画段階 ○ 実施中

- 地域環境保全活動【多面】1地区(野尻)
- 地域環境保全活動【中山間】4地区(高杉、砂川、花島牧野、越木平・モチクイド)